№13 (1364)
2 марта 2022 года
ОФИЦИАЛЬНАЯ ЧАСТЬ

ВСЯ ТВЕРЬ

МУНИЦИПАЛЬНАЯ ОБЩЕСТВЕННО-ПОЛИТИЧЕСКАЯ ГАЗЕТА

ГОРЯЧАЯ ЛИНИЯ ПО ВОПРОСУ НАРУШЕНИЯ МАСОЧНОГО РЕЖИМА В ОБЪЕКТАХ ТОРГОВЛИ Г. ТВЕРИ +7 (906) 549-69-69 (ПО БУДНЯМ С 09.00 ДО 18.00)

ИЗВЕЩЕНИЕ О ПРОВЕДЕНИИ СОБРАНИЯ О СОГЛАСОВАНИИ МЕСТОПОЛОЖЕНИЯ ГРАНИЦ ЗЕМЕЛЬНОГО УЧАСТКА

Кадастровым инженером Юрасовой Ириной Юрьевной, почт.адрес: 170002, Тверская область, г. Тверь, ул. Макарова, д.4, корп. 1, кв.106, адрес эл.почты: yurasovairina@bk.ru, тел. 8(4822)39-07-77, 8-920-163-5097, номер регистрации в государственном реестре лиц, осуществляющих кадастровую деятельность 27200, выполняются кадастровые работы в отношении земельного участка с К№ 69:40:0300316:9, расположенного по адресу: г. Тверь, р-н Пролетарский, пер. 1-й Нестерова, д. 4.

Заказчиком кадастровых работ является Качалов Александр Алексеевич, г. Тверь, 1-ый проезд Нестерова, д. 4, тел. 8-904-358-2931. Собрание по поводу согласования местоположения границы состоится по адресу: Тверская область, г. Тверь, пр-т Победы, д.35, оф.509 «5» апреля 2022 г. в 11:00. С проектом межевого плана земельного участка можно ознакомиться по адресу: 170008, г. Тверь, пр-т Победы, д.35, оф.509. Требования о проведении согласования местоположения границ земельных участков на местности принимаются с «9» марта 2022г по «25» марта 2022г, обоснованные возражения о местоположении границ земельного участка после ознакомления с проектом межевого плана принимаются с «9» марта 2022г по «25» марта 2022г по адресу 170008 г. Тверь, пр-т Победы, д.35, оф.509, тел/факс 8(4822)39-07-77, e-mail: geolife69@mail.ru. Смежные земельные участки, с правообладателями которых требуется согласовать местоположение границ: 69:40:0300316:7, 69:40:0300316:8. При проведении согласования местоположения границ при себе необходимо иметь документ, удостоверяющий личность, а также документы о правах на земельный участок (часть 12 статьи 39, часть 2 статьи 40 Федерального закона от 24 июля 2007г №221-ФЗ «О кадастровой деятельности»).

ТВЕРСКАЯ ГОРОДСКАЯ ДУМА
Р Е Ш Е Н И Е

02.03.2022 **Г. ТВЕРЬ** **№ 30**

О внесении изменений в решение Тверской городской Думы от 23.12.2021 № 269 «О бюджете города Твери на 2022 год и на плановый период 2023 и 2024 годов»

В соответствии с Бюджетным кодексом Российской Федерации, Уставом города Твери
Тверская городская Дума р е ш и л а:

1. Внести в решение Тверской городской Думы от 23.12.2021 № 269
«О бюджете города Твери на 2022 год и на плановый период 2023 и 2024 годов» (далее - решение) изменения:

1.1. Пункт 1 решения изложить в новой редакции:

«1. Утвердить основные характеристики бюджета города Твери на 2022 год:

1.1. Общий объём доходов в сумме 10 185 159,2 тыс. руб., в том числе:

1) налоговые и неналоговые доходы в сумме 4 392 872,7 тыс. руб. согласно приложению 1 к настоящему решению;

2) безвозмездные поступления в сумме 5 792 286,5 тыс. руб. согласно приложению 2 к настоящему решению.

1.2. Общий объём расходов в сумме 10 497 167,4 тыс. руб.

1.3. Дефицит бюджета города Твери в объёме 312 008,2 тыс. руб.».

1.2. Пункт 2 решения изложить в новой редакции:

«2. Утвердить основные характеристики бюджета города Твери на 2023 и 2024 годы:

2.1. Общий объём доходов на 2023 год в сумме 9 601 723,0 тыс. руб. и на
2024 год в сумме 9 209 606,5 тыс. руб., в том числе:

1) налоговые и неналоговые доходы на 2023 год в сумме 4 434 284,0 тыс. руб. и на 2024 год в сумме 4 584 978,0 тыс. руб. согласно приложению 1 к настоящему решению;

2) безвозмездные поступления на 2023 год в сумме 5 167 439,0 тыс. руб. и на 2024 год в сумме 4 624 628,5 тыс. руб. согласно приложению 2 к настоящему решению.

2.2. Общий объём расходов на 2023 год в сумме 9 694 157,7 тыс. руб., в том числе условно утверждённые расходы 117 692,0 тыс. руб., и на 2024 год в сумме 9 209 606,5 тыс. руб., в том числе условно утверждённые расходы
234 298,0 тыс. руб.

2.3. Дефицит бюджета города Твери на 2023 год в объёме 92 434,7 тыс. руб. Дефицит бюджета города Твери на 2024 год не планируется.».

1.3. В пункте 3 решения:
в абзаце первом слова «3 394 850,6 тыс. руб.» заменить словами «3 294 850,6 тыс. руб.»;
в абзаце втором слова «4 361 422,0 тыс. рублей» заменить словами «4 390 497,3 тыс. руб.».

1.4. В пункте 4 решения:
в абзаце первом слова «3 487 285,3 тыс. руб.» заменить словами
«3 387 285,3 тыс. руб.»;
в абзаце втором слова «4 429 592,0 тыс. рублей» заменить словами
«4 434 284,0 тыс. руб.».

1.5. В пункте 5 решения:
В абзаце первом пункта 5 решения слова «3 487 285,3 тыс. руб.» заменить словами «3 387 285,3 тыс. руб.»;
в абзаце втором слова «4 579 680,0 тыс. рублей» заменить словами «4 584 978, 0 тыс. руб.».

1.6. Пункт 9 решения изложить в новой редакции:

«9. Утвердить объём бюджетных ассигнований муниципального дорожного фонда города Твери на 2022 год в сумме 2 445 997,7 тыс. руб., на 2023 год в сумме 1 857 886,8 тыс. руб., на 2024 год в сумме 1 674 981,6 тыс. руб.».

1.7. Абзацы второй и третий пункта 13 решения изложить в новой редакции:
«на 2022 год в общем объеме 1 236 933,4 тыс. руб., в том числе
336 253,8 тыс. руб. - средства бюджета города Твери;
«на 2023 год в общем объеме 440 950,7 тыс. руб., в том числе
78 673,5 тыс. руб. - средства бюджета города Твери;».

1.8. Пункт 16 решения дополнить подпунктом 13 следующего содержания:

«13) субсидии муниципальным унитарным предприятиям города Твери в целях реализации мер по предупреждению банкротства.».

1.9. В пункте 17 решения слова «2021 год» заменить словами «2022 год».

1.10. Приложение 1 к решению «Налоговые и неналоговые доходы бюджета города Твери на 2022 год и на плановый период 2023 и 2024 годов» изложить в редакции согласно приложению 1 к настоящему решению.

1.11. Приложение 2 к решению «Безвозмездные поступления в бюджет города Твери на 2022 год и на плановый период 2023 и 2024 годов» изложить в редакции согласно приложению 2 к настоящему решению.

1.12. Приложение 3 к решению «Источники финансирования дефицита бюджета города Твери на 2022 год и на плановый период 2023 и 2024 годов» изложить в редакции согласно приложению 3 к настоящему решению.

1.13. Приложение 5 к решению «Распределение бюджетных ассигнований по разделам, подразделам, целевым статьям и группам видов расходов на 2022 год и на плановый период 2023 и 2024 годов» изложить в редакции согласно приложению 4 к настоящему решению.

1.14. Приложение 6 к решению «Распределение бюджетных ассигнований по целевым статьям (муниципальным программам и непрограммным направлениям деятельности) и группам видов расходов на 2022 год и на плановый период 2023 и 2024 годов» изложить в редакции согласно приложению 5 к настоящему решению.

1.15. Приложение 7 к решению «Ведомственная структура расходов бюджета города Твери на 2022 год и на плановый период 2023 и 2024 годов» изложить в редакции согласно приложению 6 к настоящему решению.

1.16. Приложение 8 к решению «Адресная инвестиционная программа города Твери на 2022 год и на плановый период 2023 и 2024 годов» изложить в редакции согласно приложению 7 к настоящему решению.

1.17. Приложение 9 к решению «Программа муниципальных внутренних заимствований города Твери на 2022 год и на плановый период 2023 и 2024 годов» изложить в редакции согласно приложению 8 к настоящему решению.

1.18. Приложение 11 к решению «Перечень мероприятий по предложениям жителей города Твери на 2022 год» изложить в редакции согласно приложению 9 к настоящему решению.

2. Опубликовать настоящее решение в средствах массовой информации.

3. Настоящее решение вступает в силу со дня официального опубликования.

4. Контроль за выполнением настоящего решения возложить на постоянный комитет по бюджету и налогам (Арсеньев А.Б.).

Председатель Тверской городской Думы Е.Е. Пичуев
Глава города Твери А.В. Огоньков

Полный текст Решения Тверской городской Думы от 02.03.2022 г. №30 размещен в официальном сетевом издании www.газета-вся-тверь.рф

ТВЕРСКАЯ ГОРОДСКАЯ ДУМА
Р Е Ш Е Н И Е

02.03.2022 **Г. ТВЕРЬ** **№ 32**

Об утверждении Перечня индикаторов риска нарушения обязательных требований при осуществлении муниципального земельного контроля в городе Твери

В соответствии с Земельным кодексом Российской Федерации, Федеральным законом от 31.07.2020 № 248-ФЗ «О государственном контроле (надзоре) и муниципальном контроле в Российской Федерации», руководствуясь Уставом города Твери,
Тверская городская Дума решила:

1. Утвердить Перечень индикаторов риска нарушения обязательных требований при осуществлении муниципального земельного контроля в городе Твери (прилагается).

2. Опубликовать настоящее решение в средствах массовой информации.

3. Настоящее решение вступает в силу со дня его официального опубликования.

4. Контроль за выполнением настоящего решения возложить на постоянный комитет по муниципальной собственности и земельным отношениям (С.А. Мамонов).

Председатель Тверской городской Думы Е.Е. Пичуев
Глава города Твери А.В. Огоньков

Приложение
к решению Тверской городской Думы
от 02.03.2022 № 32

Перечень индикаторов риска нарушения обязательных требований при осуществлении муниципального земельного контроля в городе Твери

1. Несоответствие площади используемого юридическим лицом, индивидуальным предпринимателем, гражданином земельного участка площади земельного участка, сведения о которой содержатся в Едином государственном реестре недвижимости (ЕГРН).

2. Отсутствие в ЕГРН сведений о правах на используемый юридическим лицом, индивидуальным предпринимателем, гражданином земельный участок.

3. Несоответствие использования юридическим лицом, индивидуальным предпринимателем или гражданином земельного участка виду разрешенного использования, сведения о котором содержатся в ЕГРН.

4. Отсутствие объектов капитального строительства, ведения строительных работ, связанных с возведением объектов капитального строительства на земельном участке, предназначенном для жилищного или иного строительства.

ТВЕРСКАЯ ГОРОДСКАЯ ДУМА
Р Е Ш Е Н И Е

02.03.2022 **Г. ТВЕРЬ** **№ 38**

Об утверждении ключевого показателя, его целевого значения и индикативных показателей муниципального земельного контроля в городе Твери

Руководствуясь Федеральным законом от 31.07.2020 № 248-ФЗ «О государственном контроле (надзоре) и муниципальном контроле в Российской Федерации»,
Тверская городская Дума решила:

Утвердить ключевой показатель муниципального земельного контроля в городе Твери и его целевое значение согласно приложению 1 к настоящему решению.

Утвердить индикативные показатели муниципального земельного контроля в городе Твери согласно приложению 2 к настоящему решению.

Опубликовать настоящее решение в средствах массовой информации.

Настоящее решение вступает в силу со дня его официального опубликования.

Контроль за выполнением настоящего решения возложить на постоянный комитет по муниципальной собственности и земельным отношениям (С.А. Мамонов).

Председатель Тверской городской Думы Е.Е. Пичуев
Глава города Твери А.В. Огоньков

Приложение 1
к решению Тверской городской Думы
от 02.03.2022 № 38

Ключевой показатель муниципального земельного контроля в городе Твери и его целевое значение

1. Ключевым показателем муниципального земельного контроля в городе Твери являет-

ся доля контрольных мероприятий, результаты которых были признаны недействительными и (или) отменены, в том числе по решению суда и предписанию органов прокуратуры (КП).

2. Значение КП рассчитывается по формуле:
КП =К1/К2×100 % ,
где
К 1 – количество контрольных мероприятий, результаты которых были признаны недействительными и (или) отменены;
К 2 – количество контрольных мероприятий, проведенных контрольным органом за отчетный период.

3. Целевое значение КП устанавливается равным 0.

Приложение 2
к решению Тверской городской Думы
от 02.03.2022 № 38

Индикативные показатели муниципального земельного контроля в городе Твери

Количество плановых контрольных мероприятий, проведенных за отчетный период.
Количество внеплановых контрольных мероприятий, проведенных за отчетный период.
Общее количество контрольных мероприятий, проведенных за отчетный период без взаимодействия с контролируемым лицом.
Общее количество контрольных мероприятий, проведенных за отчетный период при взаимодействии с контролируемым лицом.
Количество контрольных мероприятий, по результатам которых выявлены нарушения обязательных требований.
Количество направленных в органы прокуратуры заявлений о согласовании проведения внеплановых контрольных мероприятий за отчетный период.
Количество направленных в органы прокуратуры заявлений о согласовании проведения внеплановых контрольных мероприятий, по которым органами прокуратуры принято решение о согласовании проведения внепланового контрольного мероприятия, за отчетный период.
Общее количество жалоб, поданных контролируемыми лицами в досудебном порядке, за отчетный период.

ТВЕРСКАЯ ГОРОДСКАЯ ДУМА
Р Е Ш Е Н И Е
02.03.2022 Г. ТВЕРЬ № 42

Об утверждении ключевого показателя, его целевого значения и индикативных показателей муниципального жилищного контроля в городе Твери

Руководствуясь Федеральным законом от 31.07.2020 № 248-ФЗ «О государственном контроле (надзоре) и муниципальном контроле в Российской Федерации»,
Тверская городская Дума решила:
1. Утвердить ключевой показатель муниципального жилищного контроля в городе Твери и его целевое значение согласно приложению 1 к настоящему решению.
2. Утвердить индикативные показатели муниципального жилищного контроля в городе Твери согласно приложению 2 к настоящему решению.
3. Опубликовать настоящее решение в средствах массовой информации.
4. Настоящее решение вступает в силу со дня его официального опубликования.
5. Контроль за выполнением настоящего решения возложить на постоянный комитет по вопросам развития городской инфраструктуры (А.В. Сычев).

Председатель Тверской городской Думы Е.Е. Пичуев
Глава города Твери А.В. Огоньков

Приложение 1
к решению Тверской городской Думы
от 02.03.2022 № 42

Ключевой показатель муниципального жилищного контроля в городе Твери и его целевое значение

1. Ключевым показателем муниципального жилищного контроля в городе Твери является доля выявленных случаев нарушений обязательных требований, повлекших причинение вреда жизни, здоровью граждан, от общего количества выявленных нарушений обязательных требований (КП).
2. Значение КП рассчитывается по формуле:
КП =Кспв/Ксн×100 % ,
где
Кспв - количество выявленных случаев нарушений обязательных требований, повлекших причинение вреда жизни, здоровью граждан, которые подтверждены вступившими в законную силу решениями суда;
Ксн - общее количество случаев нарушения обязательных требований, выявленных по результатам контрольных мероприятий.
3. Целевое значение КП устанавливается равным 0.

Приложение 2
к решению Тверской городской Думы
от 02.03.2022 № 42

Индикативные показатели муниципального жилищного контроля в городе Твери

1. Количество внеплановых контрольных мероприятий, проведенных за отчетный период.
2. Количество внеплановых контрольных мероприятий, проведенных за отчетный период при взаимодействии с контролируемыми лицами.
3. Количество предостережений о недопустимости нарушения обязательных требований, объявленных контролируемым лицам за отчетный период.
4. Количество внеплановых контрольных мероприятий, по итогам которых выявлены нарушения обязательных требований, за отчетный период.
5. Количество внеплановых контрольных мероприятий, по итогам которых возбуждены дела об административных правонарушениях, за отчетный период.

ТВЕРСКАЯ ГОРОДСКАЯ ДУМА
Р Е Ш Е Н И Е
02.03.2022 Г. ТВЕРЬ № 44

Об утверждении ключевого показателя, его целевого значения и индикативных показателей муниципального контроля на автомобильном транспорте, городском наземном электрическом транспорте и в дорожном хозяйстве в городе Твери

Руководствуясь Федеральным законом от 31.07.2020 № 248-ФЗ «О государственном контроле (надзоре) и муниципальном контроле в Российской Федерации»,
Тверская городская Дума решила:
1. Утвердить ключевой показатель муниципального контроля на автомобильном транспорте, городском наземном электрическом транспорте и в дорожном хозяйстве в городе Твери и его целевое значение согласно приложению 1 к настоящему решению.
2. Утвердить индикативные показатели муниципального контроля на автомобильном транспорте, городском наземном электрическом транспорте и в дорожном хозяйстве в городе Твери согласно приложению 2 к настоящему решению.
3. Опубликовать настоящее решение в средствах массовой информации.
4. Настоящее решение вступает в силу со дня его официального опубликования.
5. Контроль за выполнением настоящего решения возложить на постоянный комитет по вопросам развития городской инфраструктуры (А.В. Сычев).

Председатель Тверской городской Думы Е.Е. Пичуев
Глава города Твери А.В. Огоньков

Приложение 1
к решению Тверской городской Думы
от 02.03.2022 № 44

Ключевой показатель муниципального контроля на автомобильном транспорте, городском наземном электрическом транспорте и в дорожном хозяйстве в городе Твери и его целевое значение

1. Ключевым показателем муниципального контроля на автомобильном транспорте, городском наземном электрическом транспорте и в дорожном хозяйстве в городе Твери является количество людей, погибших в результате дорожно-транспортных происшествий, произошедших по причине недостатков в капитальном ремонте, ремонте, содержании автомобильных дорог общего пользования местного значения города Твери, на 1000 населения города Твери (КП).
2. Значение КП рассчитывается по формуле:
КП =Чп/Р×100 % ,
где
Чп – число погибших в результате дорожно-транспортных происшествий, произошедших по причине нарушений обязательных требований в области автомобильных дорог и дорожной деятельности, установленных в отношении автомобильных дорог местного значения города Твери (источник информации: официальный сайт Государственной инспекции безопасности дорожного движения Министерства внутренних дел Российской Федерации в информационно-телекоммуникационной сети Интернет (http://stat.gibdd.ru);
Р – численность населения города Твери (источник информации: официальный сайт Территориального органа Федеральной службы государственной статистики по Тверской области в информационно-телекоммуникационной сети Интернет (http://tverstat.gks.ru).
3. Целевое значение КП устанавливается равным 0 (к 2025 году).

Приложение 2
к решению Тверской городской Думы
от 02.03.2022 № 44

Индикативные показатели муниципального контроля на автомобильном транспорте, городском наземном электрическом транспорте и в дорожном хозяйстве в городе Твери

1. Количество проведенных внеплановых контрольных мероприятий.
2. Количество устраненных нарушений обязательных требований, выявленных при осуществлении муниципального контроля на автомобильном транспорте, городском наземном электрическом транспорте и в дорожном хозяйстве в городе Твери.
3. Количество рассмотренных обращений граждан по вопросам нарушения обязательных требований, являющихся предметом муниципального контроля на автомобильном транспорте, городском наземном электрическом транспорте и в дорожном хозяйстве в городе Твери.
4. Количество предостережений о недопустимости нарушения обязательных требований, объявленных за отчетный период.

ТВЕРСКАЯ ГОРОДСКАЯ ДУМА
Р Е Ш Е Н И Е
02.03.2022 Г. ТВЕРЬ № 46

Об утверждении ключевых показателей, их целевых значений и индикативных показателей муниципального контроля в сфере благоустройства в городе Твери

Руководствуясь Федеральным законом от 31.07.2020 № 248-ФЗ «О государственном контроле (надзоре) и муниципальном контроле в Российской Федерации»,
Тверская городская Дума решила:
1. Утвердить ключевые показатели муниципального контроля в сфере благоустройства в городе Твери и их целевые значения согласно приложению 1 к настоящему решению.
2. Утвердить индикативные показатели муниципального контроля в сфере благоустройства в городе Твери согласно приложению 2 к настоящему решению.
3. Опубликовать настоящее решение в средствах массовой информации.
4. Настоящее решение вступает в силу со дня его официального опубликования.
5. Контроль за выполнением настоящего решения возложить на постоянный комитет по вопросам развития городской инфраструктуры (А.В. Сычев).

Председатель Тверской городской Думы Е.Е. Пичуев
Глава города Твери А.В. Огоньков

Приложение 1
к решению Тверской городской Думы
от 02.03.2022 № 46

Ключевые показатели муниципального контроля в сфере благоустройства в городе Твери и их целевые значения

1. Ключевыми показателями муниципального контроля в сфере благоустройства в городе Твери являются:
доля выявленных случаев нарушений обязательных требований, повлекших причинение вреда жизни, здоровью граждан, от общего количества выявленных нарушений обязательных требований (КП1);
доля устраненных нарушений обязательных требований от общего числа выявленных нарушений обязательных требований (КП2).
2. Значение КП1 рассчитывается по формуле:
КП1 =Кспв/Ксн×100 % ,
где
Кспв – количество выявленных случаев нарушений обязательных требований, повлекших причинение вреда жизни, здоровью граждан, которые подтверждены вступившими в законную силу решениями суда;
Ксн – общее количество случаев нарушения обязательных требований, выявленных по результатам контрольных мероприятий.
Целевое значение КП1 устанавливается равным 0.
3. Значение КП2 рассчитывается по формуле:
КП2 =Кун/Квн ×100 % ,
где
Кун – количество устраненных нарушений обязательных требований;
Квн – количество нарушений обязательных требований, выявленных по результатам контрольных мероприятий.
Целевое значение КП2 устанавливается равным 80 %.

Приложение 2
к решению Тверской городской Думы
от 02.03.2022 № 46

Индикативные показатели муниципального контроля в сфере благоустройства в городе Твери

1. Общее количество внеплановых контрольных мероприятий, проведенных за отчетный период.
2. Количество внеплановых контрольных мероприятий, проведенных за отчетный период при взаимодействии с контролируемым лицом.
3. Количество внеплановых контрольных мероприятий, по результатам которых выявлены нарушения обязательных требований.
4. Количество устраненных нарушений обязательных требований за отчетный период.
5. Количество рассмотренных обращений граждан по вопросам нарушения обязательных требований, являющихся предметом муниципального контроля в сфере благоустройства в городе Твери, за отчетный период.
6. Общее количество жалоб, поданных контролируемыми лицами в досудебном порядке, за отчетный период.

ПОСТАНОВЛЕНИЕ

01.03.2022 ГОДА № 189 Г. ТВЕРЬ

О внесении изменений в постановление Администрации города Твери от 15.05.2015 № 672 «О порядке размещения нестационарных торговых объектов, в том числе объектов по оказанию услуг, в местах согласно схеме размещения нестационарных торговых объектов, в том числе объектов по оказанию услуг, на территории города Твери»

Руководствуясь Уставом города Твери,
П О С Т А Н О В Л Я Ю:

1. Внести в порядок размещения нестационарных торговых объектов, в том числе объектов по оказанию услуг, в местах согласно схеме размещения нестационарных торговых объектов, в том числе объектов по оказанию услуг, на территории города Твери, утвержденный постановлением Администрации города Твери от 15.05.2015 № 672 (далее – Порядок), следующие изменения:

1.1. Подпункт 7 пункта 10.6 раздела 10 приложения 2 к Порядку дополнить предложением третьим следующего содержания:

«При этом предпоследним предложением о цене Договора считается предложение, предшествующее максимальному (наиболее высокому) предложению о цене Договора, сделанное участником аукциона, не являющимся победителем аукциона.»;

1.2. Подпункт 7 пункта 10.6 раздела 10 приложения 4 к Порядку дополнить предложением третьим следующего содержания:

«При этом предпоследним предложением о цене Договора считается предложение, предшествующее максимальному (наиболее высокому) предложению о цене Договора, сделанное участником аукциона, не являющимся победителем аукциона.».

2. Настоящее постановление вступает в силу со дня официального опубликования и применяется к отношениям, связанным с проведением аукционов на право заключения договора на размещение нестационарного торгового объекта, в том числе объекта по оказанию услуг, на территории города Твери, извещения о проведении которых размещены на официальном сайте Администрации города Твери в информационно-телекоммуникационной сети Интернет после вступления в силу настоящего постановления.

Глава города Твери А.В. Огоньков

ПОСТАНОВЛЕНИЕ

01.03.2022 ГОДА № 190 Г. ТВЕРЬ

О внесении изменений в постановление Администрации города Твери от 20.02.2012 № 331 «Об утверждении административного регламента предоставления муниципальной услуги «Предоставление жилых помещений в специализированном жилищном фонде»

В соответствии с Уставом города Твери и постановлением Администрации города Твери от 23.06.2011 № 1067 «Об утверждении порядка разработки и утверждения административных регламентов предоставления муниципальных услуг на территории города Твери»
ПОСТАНОВЛЯЮ:

1. Внести в административный регламент предоставления муниципальной услуги «Предоставление жилых помещений в специализированном жилищном фонде», утвержденный постановлением Администрации города Твери от 20.02.2012 № 331 (далее – Административный регламент), следующие изменения:

1.1. В пункте 2.6.3 подраздела 2.6 раздела 2 Административного регламента:

1) в подпункте 2.6.3.1 абзацы восьмой, девятый, двадцатый, двадцать первый исключить;

2) в подпункте 2.6.3.2 абзацы одиннадцатый, двенадцатый, восемнадцатый, девятнадцатый, двадцатый исключить;

3) в подпункте 2.6.3.3 абзацы восьмой, девятый, двадцатый, двадцать первый исключить.

1.2. Подраздел 2.6 раздела 2 Административного регламента дополнить пунктом 2.6.3(1) следующего содержания:

«2.6.3(1). В целях подтверждения указанных в заявлении о предоставлении муниципальной услуги сведений о совместном проживании заявителя и членов его семьи Департамент ЖКХ и строительства направляет в территориальный орган федерального органа исполнительной власти в сфере внутренних дел запрос о предоставлении информации о регистрации заявителя и членов его семьи в жилом помещении по адресу, указанному в заявлении о предоставлении муниципальной услуги.».

1.3. Пункт 2.6.8 подраздела 2.6 раздела 2 Административного регламента дополнить подпунктом 5 следующего содержания:

«5) предоставления на бумажном носителе документов и информации, электронные образы которых ранее были заверены в соответствии с пунктом 7.2 части 1 статьи 16 Федерального закона от 27.07.2010 № 210-ФЗ «Об организации предоставления государственных и муниципальных услуг», за исключением случаев, если нанесение отметок на такие документы либо их изъятие является необходимым условием предоставления муниципальной услуги, и иных случаев, установленных федеральными законами.».

2. Настоящее постановление вступает в силу со дня его официального опубликования.

Глава города Твери А.В. Огоньков

ПОСТАНОВЛЕНИЕ

02.03.202 ГОДА № 192 Г. ТВЕРЬ

О внесении изменений в перечень многоквартирных домов на территории города Твери, в отношении которых принято решение о проведении капитального ремонта общего имущества в 2022 году, утвержденный постановлением Администрации города Твери от 16.11.2021 № 1054 «О принятии решения о проведении капитального ремонта общего имущества в многоквартирных домах на территории города Твери в 2022 году»

В целях актуализации перечня многоквартирных домов на территории города Твери, в отношении которых принято решение о проведении капитального ремонта общего имущества в 2022 году, утвержденного постановлением Администрации города Твери от 16.11.2021 № 1054 «О принятии решения о проведении капитального ремонта общего имущества в многоквартирных домах на территории города Твери в 2022 году», руководствуясь Уставом города Твери,
ПОСТАНОВЛЯЮ:

1. Внести в перечень многоквартирных домов на территории города Твери, в отношении которых принято решение о проведении капитального ремонта общего имущества в 2022 году, утвержденный постановлением Администрации города Твери от 16.11.2021 № 1054 «О принятии решения о проведении капитального ремонта общего имущества в многоквартирных домах на территории города Твери в 2022 году» (далее – Перечень), следующие изменения:

1.1. Строки 62; 232; 405; 461; 486 исключить;

1.2. Строку 256 изложить в редакции согласно приложению к настоящему постановлению.

2. Настоящее постановление вступает в силу со дня официального опубликования.

Глава города Твери А.В.Огоньков

Полный текст Постановления Администрации г. Твери от 04.02.2022 г. №91 размещен в официальном сетевом издании www.газета-вся-тверь.рф

ПОСТАНОВЛЕНИЕ

02.03.202 ГОДА № 193 Г. ТВЕРЬ

О внесении изменений в постановление Администрации города Твери от 27.05.2014 № 638 «О формировании фонда капитального ремонта на счете регионального оператора»

В соответствии с уведомлениями Главного управления «Государственная жилищная инспекция» Тверской области, руководствуясь Жилищным кодексом Российской Федерации, законом Тверской области от 28.06.2013 № 43-ЗО «Об организации проведения капитального ремонта общего имущества в многоквартирных домах на территории Тверской области» и Уставом города Твери,
ПОСТАНОВЛЯЮ:

1. Внести в приложение к постановлению Администрации города Твери от 27.05.2014 № 638 «О формировании фонда капитального ремонта на счете регионального оператора» (далее – Приложение) изменения, дополнив Приложение строками 2269 – 2274 следующего содержания:

«

2269.	г. Тверь, ул. Лидии Базановой, д. 20
2270.	г. Тверь, ул. Маршала Конева, д. 12, к. 1
2271.	г. Тверь, ул. Гончаровой, д. 10
2272.	г. Тверь, ул. Достоевского, д. 13А/13
2273.	г. Тверь, ул. Симеоновская, д. 87
2274.	г. Тверь, ул. Седова, д. 5

».

2. Настоящее постановление вступает в силу со дня официального опубликования.

Глава города Твери А.В.Огоньков

РАСПОРЯЖЕНИЕ

01.03.202 ГОДА № 76 Г. ТВЕРЬ

О временном прекращении движения транспорта

Руководствуясь Уставом города Твери, в целях обеспечения безопасности дорожного движения:

1. Прекратить движение и парковку всех видов транспорта с 09 часов 00 минут 02.03.2022 до 17 часов 00 минут 03.03.2022 по улице Зинаиды Коноплянниковой (на участке от улицы Мичурина до Обозного переулка).

2. Рекомендовать обществу с ограниченной ответственностью «Тверская генерация» обеспечить:

- проезд транспорта экстренных служб и жителей во дворы, выезд (въезд) из которых осуществляется на улицу Зинаиды Коноплянниковой (на участке от улицы Мичурина до Обозного переулка);

- установку и содержание дорожных знаков на месте проведения работ в соответствии со схемой установки технических средств организации дорожного движения на период проведения работ. По окончании работ обеспечить демонтаж дорожных знаков для обеспечения беспрепятственного проезда транспортных средств.

3. Объезд транспортным средствам производить в соответствии с установленными временными знаками дорожного движения.

4. Управлению по обеспечению безопасности жизнедеятельности населения администрации города Твери проинформировать Управление Государственной инспекции безопасности дорожного движения Управления Министерства внутренних дел Российской Федерации по Тверской области о принятии настоящего распоряжения.

5. Рекомендовать отделу Государственной инспекции безопасности дорожного движения Управления Министерства внутренних дел Российской Федерации по городу Твери принять меры по обеспечению безопасности дорожного движения.

6. Настоящее распоряжение вступает в силу со дня издания.

7. Настоящее распоряжение подлежит опубликованию и размещению на официальном сайте Администрации города Твери в информационно-телекоммуникационной сети Интернет.

Заместитель Главы Администрации города Твери Д.И. Черных

СООБЩЕНИЕ О ВОЗМОЖНОМ УСТАНОВЛЕНИИ ПУБЛИЧНОГО СЕРВИТУТА

1. Наименование уполномоченного органа, которым рассматривается ходатайство об установлении публичного сервитута: Администрация города Твери (Российская Федерация, Тверская область, город Тверь, улица Советская, дом 11).

2. Цели установления публичного сервитута: размещение сетей водоотведения объекта: «Комплекс работ по строительству внеплощадочных сетей и сооружений водоснабжения и водоотведения объекта капитального строительства: Тверского Суворовского военного училища на 560 мест на территории в/г 84, расположенного по адресу: г. Тверь, пр-т 50 лет Октября».

3. Адрес местоположения участка, в отношении которого испрашивается публичный сервитут: Российская Федерация, Тверская область, городской округ город Тверь, город Тверь, проспект Николая Корыткова, дом 5.

4. Адрес, по которому заинтересованные лица могут ознакомиться с поступившим ходатайством об установлении публичного сервитута и прилагаемым к нему описанием местоположения границ публичного сервитута, подать заявления об учете прав на земельный участок: 170034, Российская Федерация, Тверская область, город Тверь, улица Ерофеева, дом 5, 2 этаж, кабинет 208. Срок подачи указанных заявлений: до 01.04.2022 года. Время приема заинтересованных лиц для ознакомления с поступившим ходатайством об установлении публичного сервитута: понедельник с 9-00 до 13-00, среда с 9-00 до 13-00, четверг с 14-00 до 17-00.

5. Официальный сайт в информационно-телекоммуникационной сети «Интернет», на котором размещается сообщение о поступившем ходатайстве об установлении публичного сервитута: http://www.tver.ru/.

6. Реквизиты решения об утверждении документа территориального планирования, документации по планировке территории: генеральный план городского округа – города Твери Тверской области утвержден постановлением Правительства Тверской области от 22.11.2021 № 615-пп, документация по планировке территории утверждена постановлением Администрации города Твери от 30.12.2020 № 1608 «Об утверждении документации по планировке территории линейного объекта: «Комплекс работ по строительству внеплощадочных сетей и сооружений водоснабжения и водоотведения объекта капитального строительства: Тверского Суворовского военного училища на 560 мест на территории в/г 84, расположенного по адресу: г. Тверь, пр-т 50 лет Октября».

7. Сведения об официальном сайте в информационно-телекоммуникационной сети «Интернет», на котором размещены утвержденные документы планирования: http://www.tver.ru/, http://главархитектура.тверскаяобласть.рф/.

8. Описание местоположения границ публичного сервитута приведено в прилагаемой к настоящему сообщению схеме расположения границ публичного сервитута.

9. Кадастровый номер земельного участка, в отношении которого испрашивается публичный сервитут: 69:40:0300009:226.

Схема расположения границ публичного сервитута

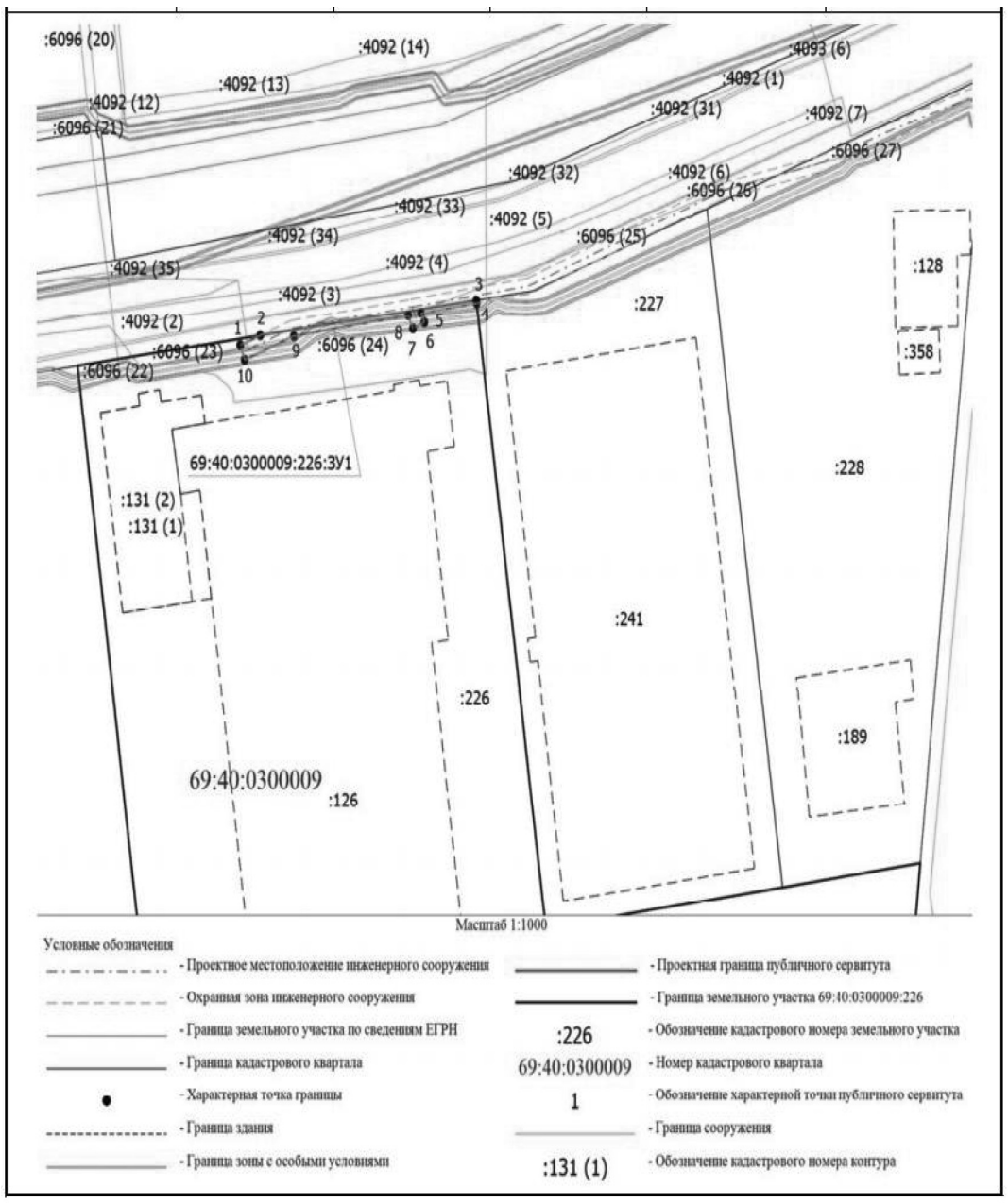

Система координат: МСК-69, зона 2	**Местоположение публичного сервитута:** Российская Федерация, Тверская область, городской округ город Тверь, город Тверь, проспект Николая Корыткова, д. 5
Метод определения координат: метод спутниковых геодезических измерений	
Средняя квадратичная погрешность положения характерных точек Mt=0,1м	
Условное обозначение земельного участка для которого испрашивается публичный сервитут: 69:40:0300009:226:ЗУ1 (1-2-3-4-5-6-7-8-9-10-1)	**Площадь земельного участка для установления публичного сервитута** 49м²

Обозначение характерных точек границ публичного сервитута	Координаты, м		Обозначение характерных точек границ публичного сервитута	Координаты, м	
	X	Y		X	Y
1	289902,09	2269739,76	7	289904,59	2269772,92
2	289903,55	2269743,60	8	289906,62	2269772,03
3	289908,98	2269785,09	9	289903,46	2269750,06
4	289908,50	2269785,16	10	289899,85	2269740,61
5	289906,97	2269774,49	1	289902,09	2269739,76
6	289905,55	2269775,12	-	-	-

СООБЩЕНИЕ О ВОЗМОЖНОМ УСТАНОВЛЕНИИ ПУБЛИЧНОГО СЕРВИТУТА

1. Наименование уполномоченного органа, которым рассматривается ходатайство об установлении публичного сервитута: Администрация города Твери (Российская Федерация, Тверская область, город Тверь, улица Советская, дом 11).

Схема расположения границ публичного сервитута

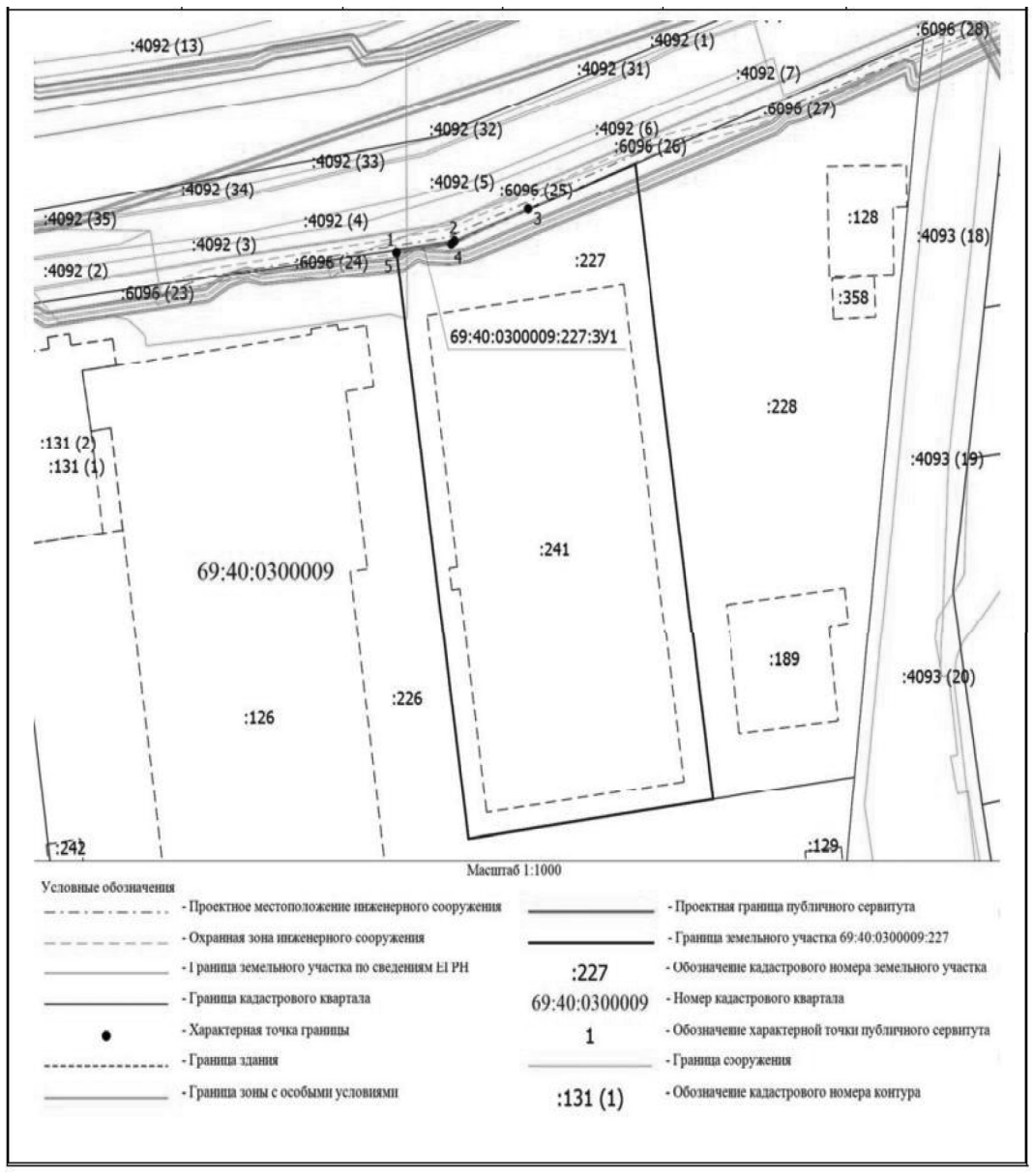

2. Цели установления публичного сервитута: размещение сетей водоотведения объекта: «Комплекс работ по строительству внеплощадочных сетей и сооружений водоснабжения и водоотведения объекта капитального строительства: Тверского Суворовского военного училища на 560 мест на территории в/г 84, расположенного по адресу: г. Тверь, пр-т 50 лет Октября».

3. Адрес местоположения участка, в отношении которого испрашивается публичный сервитут: Российская Федерация, Тверская область, городской округ город Тверь, город Тверь, проспект Николая Корыткова, дом 5.

4. Адрес, по которому заинтересованные лица могут ознакомиться с поступившим ходатайством об установлении публичного сервитута и прилагаемым к нему описанием местоположения границ публичного сервитута, подать заявления об учете прав на земельный участок: 170034, Российская Федерация, Тверская область, город Тверь, улица Ерофеева, дом 5, 2 этаж, кабинет 208. Срок подачи указанных заявлений: до 01.04.2022 года. Время приема заинтересованных лиц для ознакомления с поступившим ходатайством об установлении публичного сервитута: понедельник с 9-00 до 13-00, среда с 9-00 до 13-00, четверг с 14-00 до 17-00.

5. Официальный сайт в информационно-телекоммуникационной сети «Интернет», на котором размещается сообщение о поступившем ходатайстве об установлении публичного сервитута: http://www.tver.ru/.

6. Реквизиты решения об утверждении документа территориального планирования, документации по планировке территории: генеральный план городского округа – города Твери Тверской области утвержден постановлением Правительства Тверской области от 22.11.2021 № 615-пп, документация по планировке территории утверждена постановлением Администрации города Твери от 30.12.2020 № 1608 «Об утверждении документации по планировке территории линейного объекта: «Комплекс работ по строительству внеплощадочных сетей и сооружений водоснабжения и водоотведения объекта капитального строительства: Тверского Суворовского военного училища на 560 мест на территории в/г 84, расположенного по адресу: г. Тверь, пр-т 50 лет Октября».

7. Сведения об официальном сайте в информационно-телекоммуникационной сети «Интернет», на котором размещены утвержденные документы планирования: http://www.tver.ru/, http://главархитектура.тверскаяобласть.рф/.

8. Описание местоположения границ публичного сервитута приведено в прилагаемой к настоящему сообщению схеме расположения границ публичного сервитута.

9. Кадастровый номер земельного участка, в отношении которого испрашивается публичный сервитут: 69:40:0300009:227.

Система координат: МСК-69, зона 2	**Местоположение публичного сервитута:** Российская Федерация, Тверская область, городской округ город Тверь, город Тверь, проспект Николая Корыткова, д. 5
Метод определения координат: метод спутниковых геодезических измерений	
Средняя квадратичная погрешность положения характерных точек Mt=0,1м	
Условное обозначение земельного участка для которого испрашивается публичный сервитут: 69:40:0300009:227:ЗУ1 (1-2-3-4-5-1)	**Площадь земельного участка для установления публичного сервитута** 6 м²

Обозначение характерных точек границ публичного сервитута	Координаты, м		Обозначение характерных точек границ публичного сервитута	Координаты, м	
	X	Y		X	Y
1	289908,98	2269785,09	4	289909,97	2269795,35
2	289910,41	2269796,00	5	289908,50	2269785,16
3	289915,59	2269809,71	1	289908,98	2269785,09

СООБЩЕНИЕ О ВОЗМОЖНОМ УСТАНОВЛЕНИИ ПУБЛИЧНОГО СЕРВИТУТА

1. Наименование уполномоченного органа, которым рассматривается ходатайство об установлении публичного сервитута: Администрация города Твери (Российская Федерация, Тверская область, город Тверь, улица Советская, дом 11).

Схема расположения границ публичного сервитута

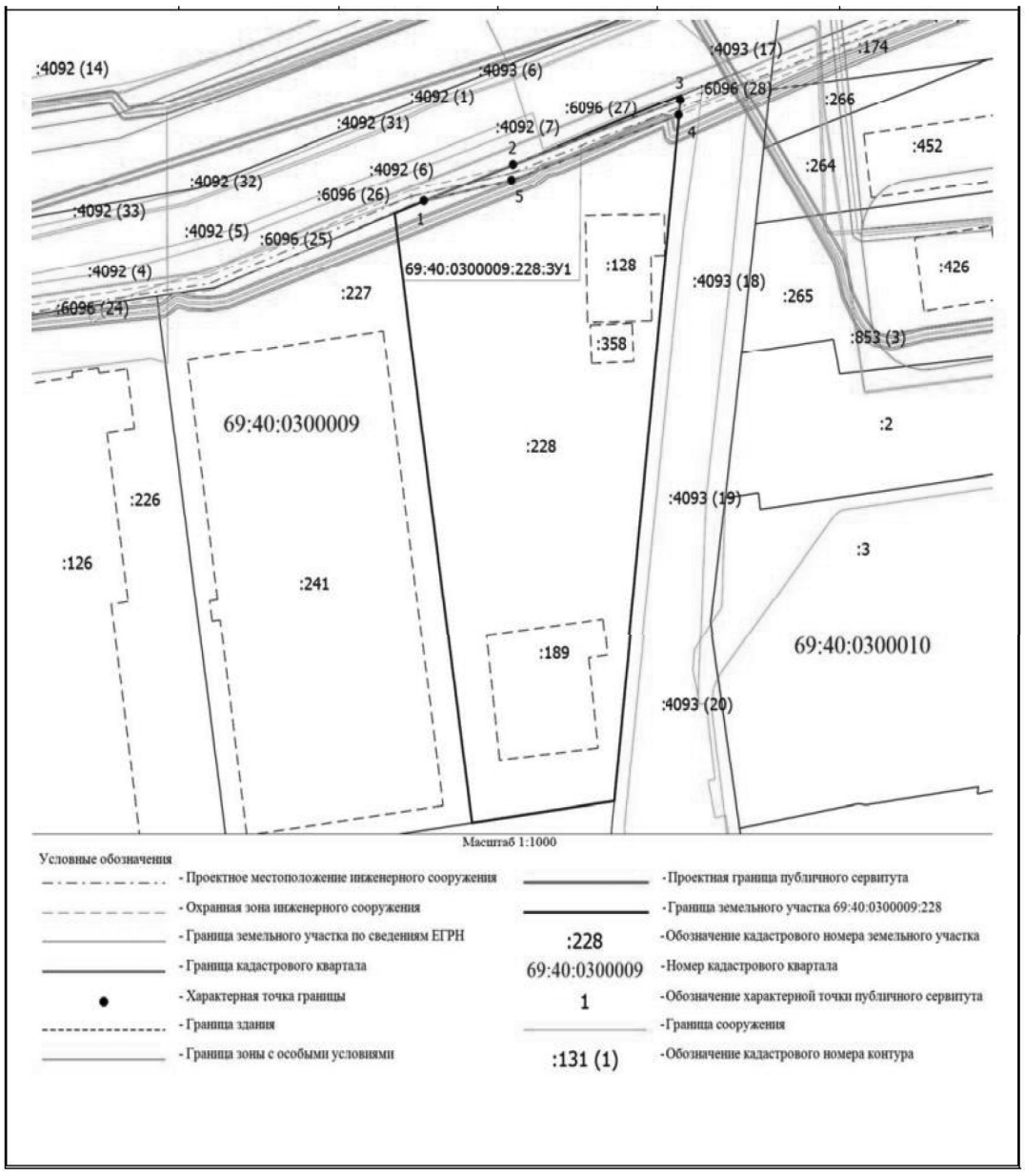

2. Цели установления публичного сервитута: размещение сетей водоотведения объекта: «Комплекс работ по строительству внеплощадочных сетей и сооружений водоснабжения и водоотведения объекта капитального строительства: Тверского Суворовского военного училища на 560 мест на территории в/г 84, расположенного по адресу: г. Тверь, пр-т 50 лет Октября».

3. Адрес местоположения участка, в отношении которого испрашивается публичный сервитут: Российская Федерация, Тверская область, городской округ город Тверь, город Тверь, проспект Николая Корыткова, дом 5.

4. Адрес, по которому заинтересованные лица могут ознакомиться с поступившим ходатайством об установлении публичного сервитута и прилагаемым к нему описанием местоположения границ публичного сервитута, подать заявления об учете прав на земельный участок: 170034, Российская Федерация, Тверская область, город Тверь, улица Ерофеева, дом 5, 2 этаж, кабинет 208. Срок подачи указанных заявлений: до 01.04.2022 года. Время приема заинтересованных лиц для ознакомления с поступившим ходатайством об установлении публичного сервитута: понедельник с 9-00 до 13-00, среда с 9-00 до 13-00, четверг с 14-00 до 17-00.

5. Официальный сайт в информационно-телекоммуникационной сети «Интернет», на котором размещается сообщение о поступившем ходатайстве об установлении публичного сервитута: http://www.tver.ru/.

6. Реквизиты решения об утверждении документа территориального планирования, документации по планировке территории: генеральный план городского округа – города Твери Тверской области утвержден постановлением Правительства Тверской области от 22.11.2021 № 615-пп, документация по планировке территории утверждена постановлением Администрации города Твери от 30.12.2020 № 1608 «Об утверждении документации по планировке территории линейного объекта: «Комплекс работ по строительству внеплощадочных сетей и сооружений водоснабжения и водоотведения объекта капитального строительства: Тверского Суворовского военного училища на 560 мест на территории в/г 84, расположенного по адресу: г. Тверь, пр-т 50 лет Октября».

7. Сведения об официальном сайте в информационно-телекоммуникационной сети «Интернет», на котором размещены утвержденные документы планирования: http://www.tver.ru/, http://главархитектура.тверскаяобласть.рф/.

8. Описание местоположения границ публичного сервитута приведено в прилагаемой к настоящему сообщению схеме расположения границ публичного сервитута.

9. Кадастровый номер земельного участка, в отношении которого испрашивается публичный сервитут: 69:40:0300009:228.

Система координат: МСК-69, зона 2	**Местоположение публичного сервитута:** Российская Федерация, Тверская область, городской округ город Тверь, город Тверь, проспект Николая Корыткова, д. 5		
Метод определения координат: метод спутниковых геодезических измерений			
Средняя квадратичная погрешность положения характерных точек Mt=0,1м			
Условное обозначение земельного участка для которого испрашивается публичный сервитут: 69:40:0300009:228:ЗУ1 (1-2-3-4-5-1)		**Площадь земельного участка для установления публичного сервитута** 101м²	

Обозначение характерных точек границ публичного сервитута	Координаты, м		Обозначение характерных точек границ публичного сервитута	Координаты, м	
	X	Y		X	Y
1	289925,18	2269835,09	4	289939,92	2269882,91
2	289931,15	2269850,80	5	289928,84	2269851,47
3	289942,56	2269883,19	1	289925,18	2269835,09

СООБЩЕНИЕ О ВОЗМОЖНОМ УСТАНОВЛЕНИИ ПУБЛИЧНОГО СЕРВИТУТА

1. Наименование уполномоченного органа, которым рассматривается ходатайство об установлении публичного сервитута: Администрация города Твери (Российская Федерация, Тверская область, город Тверь, улица Советская, дом 11).

2. Цели установления публичного сервитута: размещение сетей водоотведения объекта: «Комплекс работ по строительству внеплощадочных сетей и сооружений водоснабжения и водоотведения объекта капитального строительства: Тверского Суворовского военного училища на 560 мест на территории в/г 84, расположенного по адресу: г. Тверь, пр-т 50 лет Октября».

3. Адрес местоположения участка, в отношении которого испрашивается публичный сервитут: Российская Федерация, Тверская область, городской округ город Тверь, город Тверь, проспект Николая Корыткова, дом 15б.

Схема расположения границ публичного сервитута

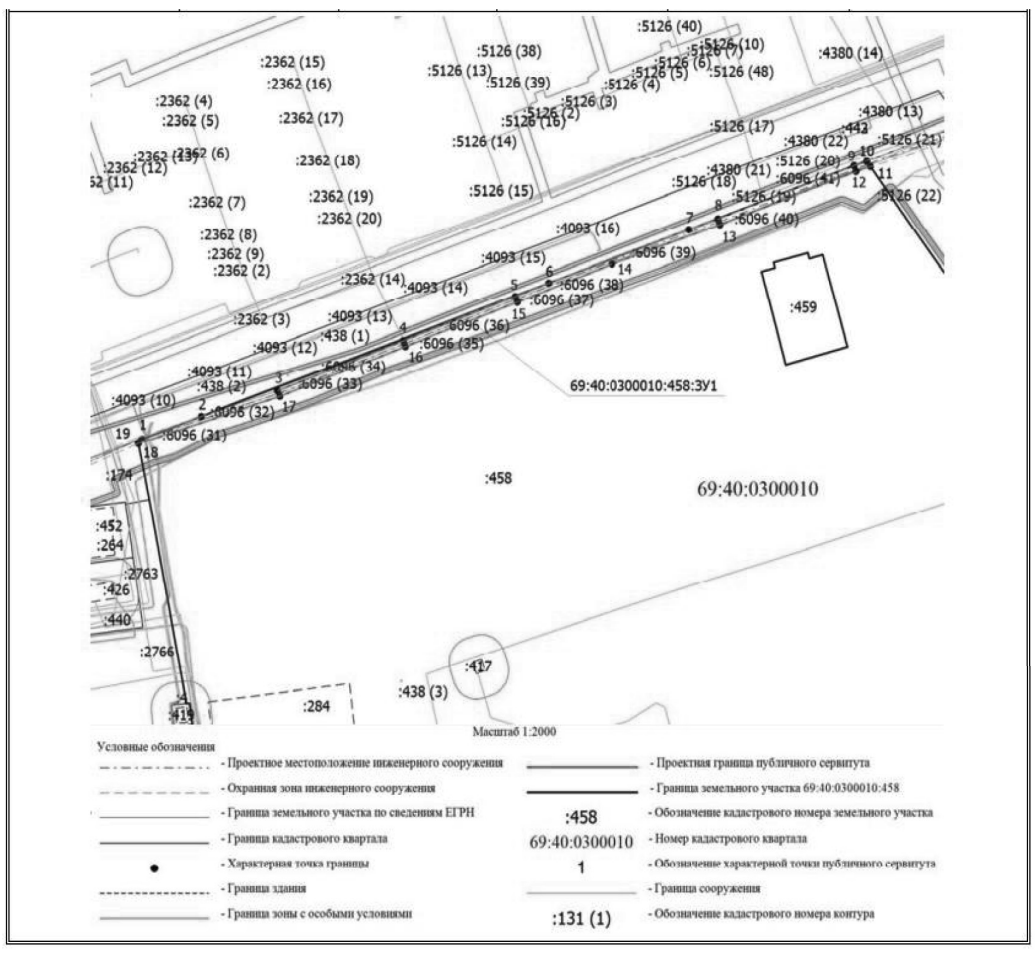

4. Адрес, по которому заинтересованные лица могут ознакомиться с поступившим ходатайством об установлении публичного сервитута и прилагаемым к нему описанием местоположения границ публичного сервитута, подать заявления об учете прав на земельный участок: 170034, Российская Федерация, Тверская область, город Тверь, улица Ерофеева, дом 5, 2 этаж, кабинет 208. Срок подачи указанных заявлений: до 01.04.2022 года. Время приема заинтересованных лиц для ознакомления с поступившим ходатайством об установлении публичного сервитута: понедельник с 9-00 до 13-00, среда с 9-00 до 13-00, четверг с 14-00 до 17-00.

5. Официальный сайт в информационно-телекоммуникационной сети «Интернет», на котором размещается сообщение о поступившем ходатайстве об установлении публичного сервитута: http://www.tver.ru/.

6. Реквизиты решения об утверждении документа территориального планирования, документации по планировке территории: генеральный план городского округа – города Твери Тверской области утвержден постановлением Правительства Тверской области от 22.11.2021 № 615-пп, документация по планировке территории утверждена постановлением Администрации города Твери от 30.12.2020 № 1608 «Об утверждении документации по планировке территории линейного объекта: «Комплекс работ по строительству внеплощадочных сетей и сооружений водоснабжения и водоотведения объекта капитального строительства: Тверского Суворовского военного училища на 560 мест на территории в/г 84, расположенного по адресу: г. Тверь, пр-т 50 лет Октября».

7. Сведения об официальном сайте в информационно-телекоммуникационной сети «Интернет», на котором размещены утвержденные документы планирования: http://www.tver.ru/, http://главархитектура.тверскаяобласть.рф/.

8. Описание местоположения границ публичного сервитута приведено в прилагаемой к настоящему сообщению схеме расположения границ публичного сервитута.

9. Кадастровый номер земельного участка, в отношении которого испрашивается публичный сервитут: 69:40:0300010:458.

Система координат: МСК-69, зона 2	**Местоположение публичного сервитута:** Российская Федерация, Тверская область, городской округ город Тверь, город Тверь, проспект Николая Корыткова, д. 15б		
Метод определения координат: метод спутниковых геодезических измерений			
Средняя квадратичная погрешность положения характерных точек Mt=0,1м			
Условное обозначение земельного участка для которого испрашивается публичный сервитут: 69:40:0300010:458:ЗУ1 (1-2-3-4-5-6-7-8-9-10-11-12-13-14-15-16-17-18-19-1)		**Площадь земельного участка для установления публичного сервитута** 755м²	

Обозначение характерных точек границ публичного сервитута	Координаты, м		Обозначение характерных точек границ публичного сервитута	Координаты, м	
	X	Y		X	Y
1	289978,18	2269978,74	11	290086,80	2270285,97
2	289987,28	2270003,82	12	290084,86	2270279,86
3	289997,49	2270035,88	13	290063,92	2270222,60
4	290017,52	2270088,96	14	290048,07	2270177,00
5	290034,99	2270136,07	15	290032,74	2270136,92
6	290040,39	2270150,20	16	290015,27	2270089,80
7	290061,91	2270209,51	17	289995,28	2270036,87
8	290066,18	2270221,79	18	289976,32	2269977,31
9	290087,14	2270279,08	19	289976,60	2269977,25
10	290088,85	2270284,46	1	289978,18	2269978,74

СООБЩЕНИЕ О ВОЗМОЖНОМ УСТАНОВЛЕНИИ ПУБЛИЧНОГО СЕРВИТУТА

1. Наименование уполномоченного органа, которым рассматривается ходатайство об установлении публичного сервитута: Администрация города Твери (Российская Федерация, Тверская область, город Тверь, улица Советская, дом 11).

2. Цели установления публичного сервитута: размещение сетей водоотведения объекта: «Комплекс работ по строительству внеплощадочных сетей и сооружений водоснабжения и водоотведения объекта капитального строительства: Тверского Суворовского военного училища на 560 мест на территории в/г 84, расположенного по адресу: г. Тверь, пр-т 50 лет Октября».

3. Адрес местоположения участка, в отношении которого испрашивается публичный сервитут: Местоположение установлено относительно ориентира, расположенного в границах участка. Почтовый адрес ориентира: Тверская область, город Тверь, проспект Николая Корыткова (проспект 50 лет Октября), дом 3.

Схема расположения границ публичного сервитута

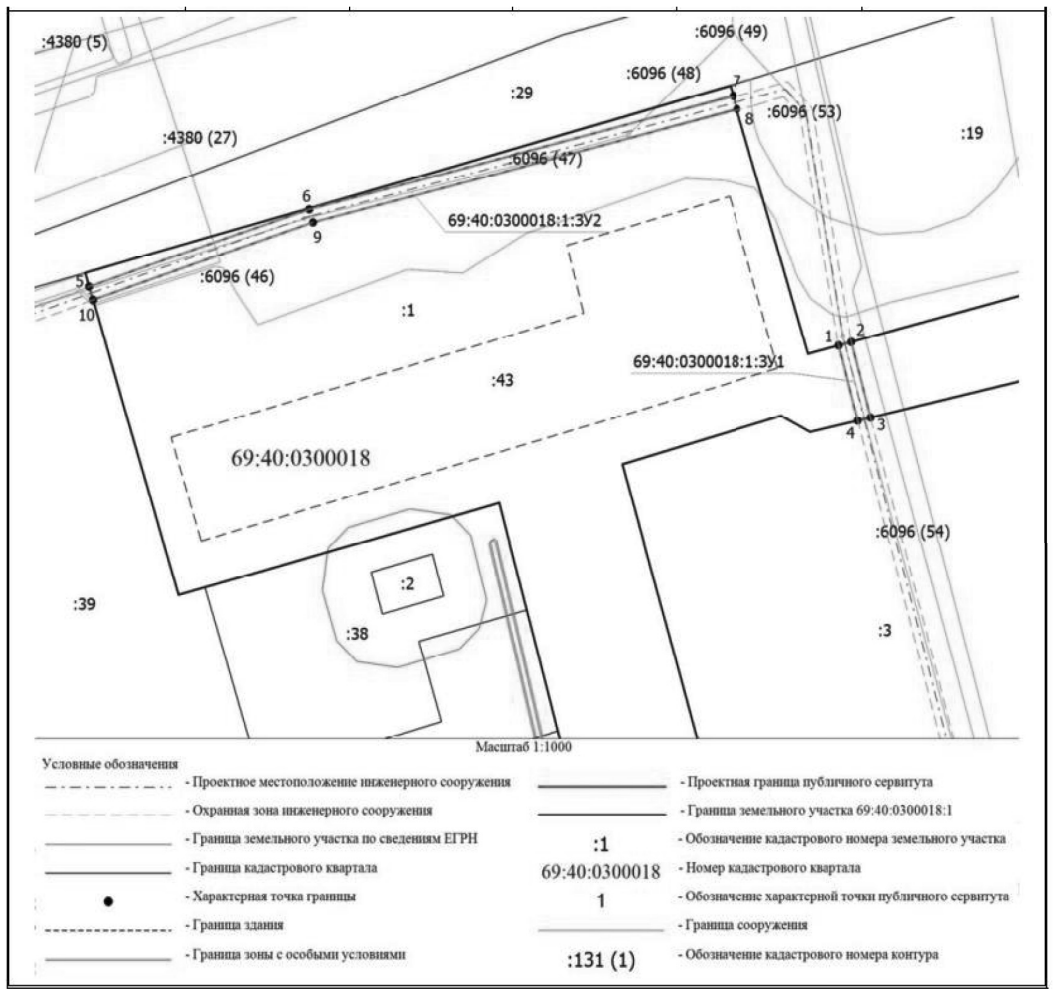

4. Адрес, по которому заинтересованные лица могут ознакомиться с поступившим ходатайством об установлении публичного сервитута и прилагаемым к нему описанием местоположения границ публичного сервитута, подать заявления об учете прав на земельный участок: 170034, Российская Федерация, Тверская область, город Тверь, улица Ерофеева, дом 5, 2 этаж, кабинет 208. Срок подачи указанных заявлений: до 01.04.2022 года. Время приема заинтересованных лиц для ознакомления с поступившим ходатайством об установлении публичного сервитута: понедельник с 9-00 до 13-00, среда с 9-00 до 13-00, четверг с 14-00 до 17-00.

5. Официальный сайт в информационно-телекоммуникационной сети «Интернет», на котором размещается сообщение о поступившем ходатайстве об установлении публичного сервитута: http://www.tver.ru/.

6. Реквизиты решения об утверждении документа территориального планирования, документации по планировке территории: генеральный план городского округа – города Твери Тверской области утвержден постановлением Правительства Тверской области от 22.11.2021 № 615-пп, документация по планировке территории утверждена постановлением Администрации города Твери от 30.12.2020 № 1608 «Об утверждении документации по планировке территории линейного объекта: «Комплекс работ по строительству внеплощадочных сетей и сооружений водоснабжения и водоотведения объекта капитального строительства: Тверского Суворовского военного училища на 560 мест на территории в/г 84, расположенного по адресу: г. Тверь, пр-т 50 лет Октября».

7. Сведения об официальном сайте в информационно-телекоммуникационной сети «Интернет», на котором размещены утвержденные документы планирования: http://www.tver.ru/, http://главархитектура.тверскаяобласть.рф/.

8. Описание местоположения границ публичного сервитута приведено в прилагаемой к настоящему сообщению схеме расположения границ публичного сервитута.

9. Кадастровый номер земельного участка, в отношении которого испрашивается публичный сервитут: 69:40:0300018:1.

Система координат: МСК-69, зона 2	**Местоположение публичного сервитута:** Российская Федерация, Тверская область, городской округ город Тверь, город Тверь, проспект Николая Корыткова, д. 3
Метод определения координат: метод спутниковых геодезических измерений	
Средняя квадратичная погрешность положения характерных точек Mt=0,1м	
Условное обозначение земельного участка для которого испрашивается публичный сервитут: 69:40:0300018:1:ЗУ1 (1-2-3-4-1) 69:40:0300018:1:ЗУ2 (5-6-7-8-9-10-5)	**Площадь земельного участка для установления публичного сервитута** 33 м² 295 м²

Обозначение характерных точек границ публичного сервитута	Координаты, м		Обозначение характерных точек границ публичного сервитута	Координаты, м	
	X	Y		X	Y
1	290142,54	2270604,70	5	290152,76	2270467,63
2	290143,14	2270607,02	6	290166,35	2270507,78
3	290129,98	2270610,53	7	290186,17	2270585,28
4	290129,44	2270608,18	8	290183,87	2270585,99
1	290142,54	2270604,70	9	290164,04	2270508,47
-	-	-	10	290150,46	2270468,33
-	-	-	5	290152,76	2270467,63

СООБЩЕНИЕ О ВОЗМОЖНОМ УСТАНОВЛЕНИИ ПУБЛИЧНОГО СЕРВИТУТА

1. Наименование уполномоченного органа, которым рассматривается ходатайство об установлении публичного сервитута: Администрация города Твери (Российская Федерация, Тверская область, город Тверь, улица Советская, дом 11).

2. Цели установления публичного сервитута: размещение сетей водоотведения объекта: «Комплекс работ по строительству внеплощадочных сетей и сооружений водоснабжения и водоотведения объекта капитального строительства: Тверского Суворовского военного училища на 560 мест на территории в/г 84, расположенного по адресу: г. Тверь, пр-т 50 лет Октября».

Схема расположения границ публичного сервитута

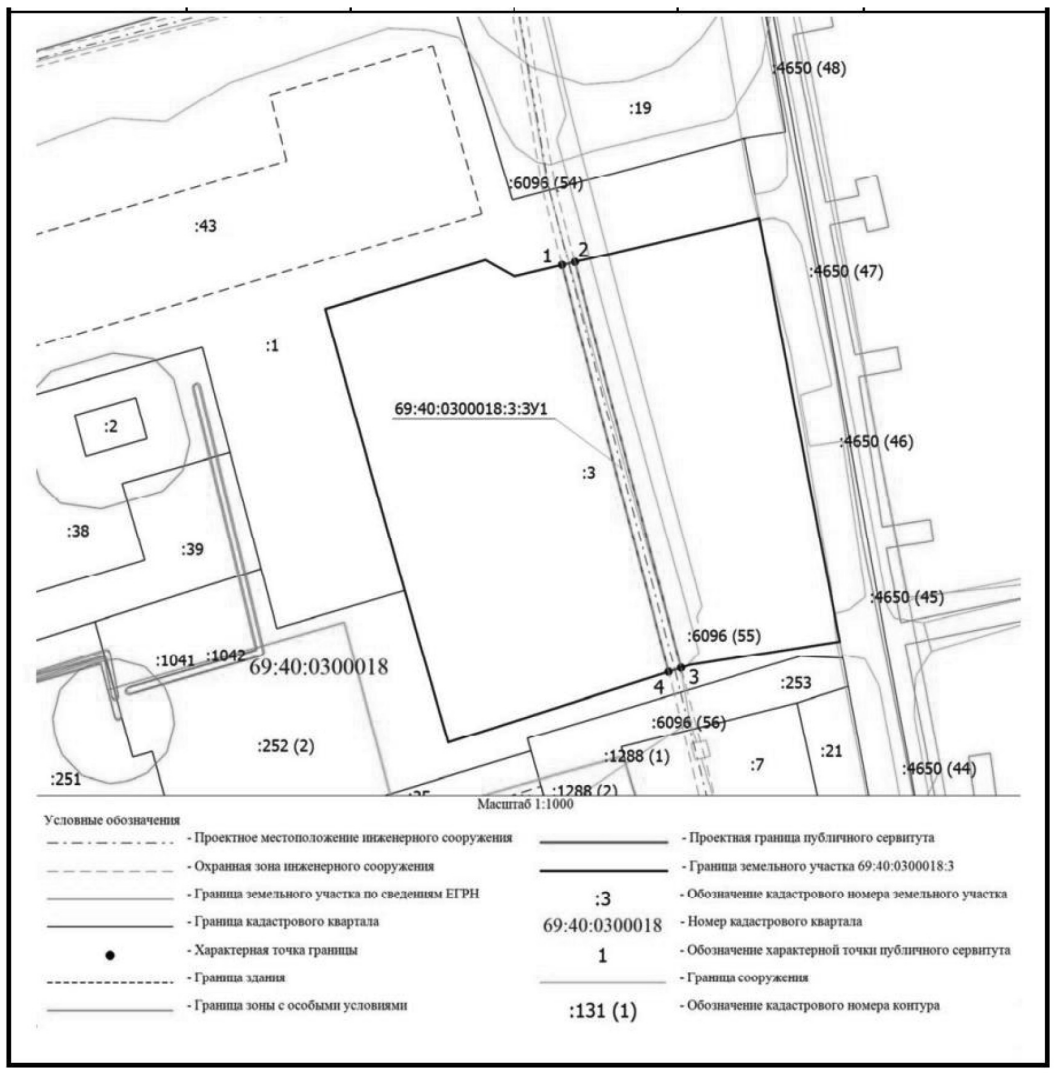

3. Адрес местоположения участка, в отношении которого испрашивается публичный сервитут: Местоположение установлено относительно ориентира, расположенного в границах участка. Почтовый адрес ориентира: Тверская область, город Тверь, проспект Николая Корыткова (проспект 50 лет Октября), дом 1.

4. Адрес, по которому заинтересованные лица могут ознакомиться с поступившим ходатайством об установлении публичного сервитута и прилагаемым к нему описанием местоположения границ публичного сервитута, подать заявления об учете прав на земельный участок: 170034, Российская Федерация, Тверская область, город Тверь, улица Ерофеева, дом 5, 2 этаж, кабинет 208. Срок подачи указанных заявлений: до 01.04.2022 года. Время приема заинтересованных лиц для ознакомления с поступившим ходатайством об установлении публичного сервитута: понедельник с 9-00 до 13-00, среда с 9-00 до 13-00, четверг с 14-00 до 17-00.

5. Официальный сайт в информационно-телекоммуникационной сети «Интернет», на котором размещается сообщение о поступившем ходатайстве об установлении публичного сервитута: http://www.tver.ru/.

6. Реквизиты решения об утверждении документа территориального планирования, документации по планировке территории: генеральный план городского округа – города Твери Тверской области утвержден постановлением Правительства Тверской области от 22.11.2021 № 615-пп, документация по планировке территории утверждена постановлением Администрации города Твери от 30.12.2020 № 1608 «Об утверждении документации по планировке территории линейного объекта: «Комплекс работ по строительству внеплощадочных сетей и сооружений водоснабжения и водоотведения объекта капитального строительства: Тверского Суворовского военного училища на 560 мест на территории в/г 84, расположенного по адресу: г. Тверь, пр-т 50 лет Октября».

7. Сведения об официальном сайте в информационно-телекоммуникационной сети «Интернет», на котором размещены утвержденные документы планирования: http://www.tver.ru/, http://главархитектура.тверскаяобласть.рф/.

8. Описание местоположения границ публичного сервитута приведено в прилагаемой к настоящему сообщению схеме расположения границ публичного сервитута.

9. Кадастровый номер земельного участка, в отношении которого испрашивается публичный сервитут: 69:40:0300018:3.

Схема расположения границ публичного сервитута

Система координат: МСК-69, зона 2	**Местоположение публичного сервитута:** Российская Федерация, Тверская область, городской округ город Тверь, город Тверь, проспект Николая Корыткова, д.1
Метод определения координат: метод спутниковых геодезических измерений	
Средняя квадратичная погрешность положения характерных точек Mt=0,1м	
Условное обозначение земельного участка для которого испрашивается публичный сервитут: 69:40:0300018:3:ЗУ1 (1-2-3-4-1)	**Площадь земельного участка для установления публичного сервитута** 181 м²

Обозначение характерных точек границ публичного сервитута	Координаты, м		Обозначение характерных точек границ публичного сервитута	Координаты, м	
	X	Y		X	Y
1	290129,44	2270608,18	-	-	-
2	290129,98	2270610,53	-	-	-
3	290057,19	2270629,91	-	-	-
4	290056,47	2270627,62	-	-	-
1	290129,44	2270608,18	-	-	:19-

СООБЩЕНИЕ О ВОЗМОЖНОМ УСТАНОВЛЕНИИ ПУБЛИЧНОГО СЕРВИТУТА

1. Наименование уполномоченного органа, которым рассматривается ходатайство об установлении публичного сервитута: Администрация города Твери (Российская Федерация, Тверская область, город Тверь, улица Советская, дом 11).

2. Цели установления публичного сервитута: размещение сетей водоотведения объекта: «Комплекс работ по строительству внеплощадочных сетей и сооружений водоснабжения и водоотведения объекта капитального строительства: Тверского Суворовского военного училища на 560 мест на территории в/г 84, расположенного по адресу: г. Тверь, пр-т 50 лет Октября».

Схема расположения границ публичного сервитута

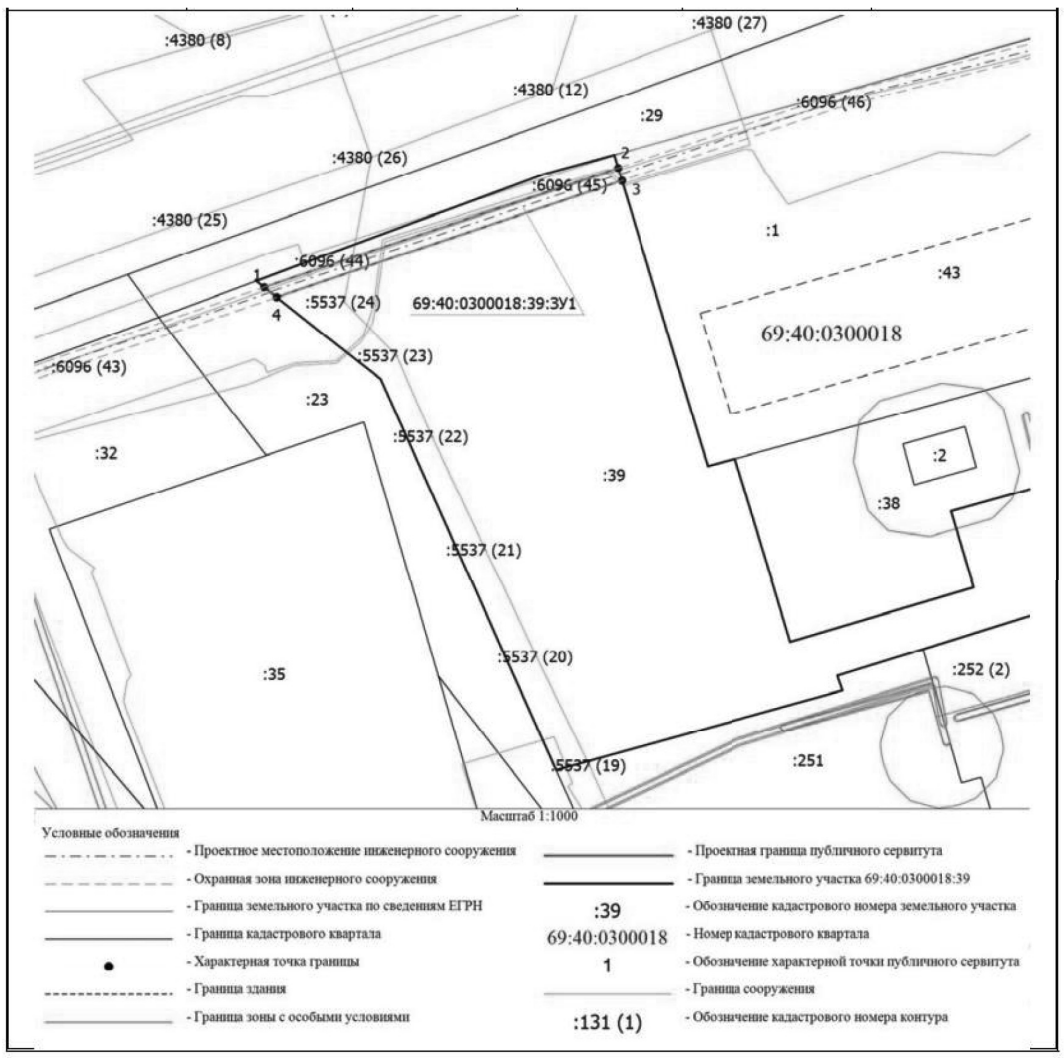

3. Адрес местоположения участка, в отношении которого испрашивается публичный сервитут: Местоположение установлено относительно ориентира, расположенного в границах участка. Почтовый адрес ориентира: Тверская область, город Тверь, проспект Николая Корыткова (проспект 50 лет Октября), дом 3 А.

4. Адрес, по которому заинтересованные лица могут ознакомиться с поступившим ходатайством об установлении публичного сервитута и прилагаемым к нему описанием местоположения границ публичного сервитута, подать заявления об учете прав на земельный участок: 170034, Российская Федерация, Тверская область, город Тверь, улица Ерофеева, дом 5, 2 этаж, кабинет 208. Срок подачи указанных заявлений: до 01.04.2022 года. Время приема заинтересованных лиц для ознакомления с поступившим ходатайством об установлении публичного сервитута: понедельник с 9-00 до 13-00, среда с 9-00 до 13-00, четверг с 14-00 до 17-00.

5. Официальный сайт в информационно-телекоммуникационной сети «Интернет», на котором размещается сообщение о поступившем ходатайстве об установлении публичного сервитута: http://www.tver.ru/.

6. Реквизиты решения об утверждении документа территориального планирования, документации по планировке территории: генеральный план городского округа – города Твери Тверской области утвержден постановлением Правительства Тверской области от 22.11.2021 № 615-пп, документация по планировке территории утверждена постановлением Администрации города Твери от 30.12.2020 № 1608 «Об утверждении документации по планировке территории линейного объекта: «Комплекс работ по строительству внеплощадочных сетей и сооружений водоснабжения и водоотведения объекта капитального строительства: Тверского Суворовского военного училища на 560 мест на территории в/г 84, расположенного по адресу: г. Тверь, пр-т 50 лет Октября».

7. Сведения об официальном сайте в информационно-телекоммуникационной сети «Интернет», на котором размещены утвержденные документы планирования: http://www.tver.ru/, http://главархитектура.тверскаяобласть.рф/.

8. Описание местоположения границ публичного сервитута приведено в прилагаемой к настоящему сообщению схеме расположения границ публичного сервитута.

9. Кадастровый номер земельного участка, в отношении которого испрашивается публичный сервитут: 69:40:0300018:39.

Система координат: МСК-69, зона 2	**Местоположение публичного сервитута:** Российская Федерация, Тверская область, городской округ город Тверь, город Тверь, проспект Николая Корыткова, д. 3а
Метод определения координат: метод спутниковых геодезических измерений	
Средняя квадратичная погрешность положения характерных точек Mt=0,1м	
Условное обозначение земельного участка для которого испрашивается публичный сервитут: 69:40:0300018:39:ЗУ1 (1-2-3-4-1)	**Площадь земельного участка для установления публичного сервитута** 160м²

Обозначение характерных точек границ публичного сервитута	Координаты, м		Обозначение характерных точек границ публичного сервитута	Координаты, м	
	X	Y		X	Y
1	290131,13	2270403,70	-	-	-
2	290152,76	2270467,63	-	-	-
3	290150,46	2270468,33	-	-	-
4	290129,35	2270405,96	-	-	-
1	290131,13	2270403,70	-	-	-

СООБЩЕНИЕ О ВОЗМОЖНОМ УСТАНОВЛЕНИИ ПУБЛИЧНОГО СЕРВИТУТА

1. Наименование уполномоченного органа, которым рассматривается ходатайство об установлении публичного сервитута: Администрация города Твери (Российская Федерация, Тверская область, город Тверь, улица Советская, дом 11).

2. Цели установления публичного сервитута: размещение сетей водоотведения объекта: «Комплекс работ по строительству внеплощадочных сетей и сооружений водоснабжения и водоотведения объекта капитального строительства: Тверского Суворовского военного училища на 560 мест на территории в/г 84, расположенного по адресу: г. Тверь, пр-т 50 лет Октября».

Схема расположения границ публичного сервитута

3. Адрес местоположения участка, в отношении которого испрашивается публичный сервитут: Местоположение установлено относительно ориентира, расположенного в границах участка. Почтовый адрес ориентира: Тверская область, город Тверь, проспект Николая Корыткова (проспект 50 лет Октября), дом 3б.

4. Адрес, по которому заинтересованные лица могут ознакомиться с поступившим ходатайством об установлении публичного сервитута и прилагаемым к нему описанием местоположения границ публичного сервитута, подать заявления об учете прав на земельный участок: 170034, Российская Федерация, Тверская область, город Тверь, улица Ерофеева, дом 5, 2 этаж, кабинет 208. Срок подачи указанных заявлений: до 01.04.2022 года. Время приема заинтересованных лиц для ознакомления с поступившим ходатайством об установлении публичного сервитута: понедельник с 9-00 до 13-00, среда с 9-00 до 13-00, четверг с 14-00 до 17-00.

5. Официальный сайт в информационно-телекоммуникационной сети «Интернет», на котором размещается сообщение о поступившем ходатайстве об установлении публичного сервитута: http://www.tver.ru/.

6. Реквизиты решения об утверждении документа территориального планирования, документации по планировке территории: генеральный план городского округа – города Твери Тверской области утвержден постановлением Правительства Тверской области от 22.11.2021 № 615-пп, документация по планировке территории утверждена постановлением Администрации города Твери от 30.12.2020 № 1608 «Об утверждении документации по планировке территории линейного объекта: «Комплекс работ по строительству внеплощадочных сетей и сооружений водоснабжения и водоотведения объекта капитального строительства: Тверского Суворовского военного училища на 560 мест на территории в/г 84, расположенного по адресу: г. Тверь, пр-т 50 лет Октября».

7. Сведения об официальном сайте в информационно-телекоммуникационной сети «Интернет», на котором размещены утвержденные документы планирования: http://www.tver.ru/, http://главархитектура.тверскаяобласть.рф/.

8. Описание местоположения границ публичного сервитута приведено в прилагаемой к настоящему сообщению схеме расположения границ публичного сервитута.

9. Кадастровый номер земельного участка, в отношении которого испрашивается публичный сервитут: 69:40:0300018:252.

Система координат: МСК-69, зона 2	**Местоположение публичного сервитута:** Российская Федерация, Тверская область, городской округ город Тверь, город Тверь, проспект Николая Корыткова, д. 3б
Метод определения координат: метод спутниковых геодезических измерений	
Средняя квадратичная погрешность положения характерных точек Mt=0,1м	
Условное обозначение земельного участка для которого испрашивается публичный сервитут: 69:40:0300018:252:ЗУ1 (1-2-3-4-1)	**Площадь земельного участка для установления публичного сервитута** 10 м²

Обозначение характерных точек границ публичного сервитута	Координаты, м		Обозначение характерных точек границ публичного сервитута	Координаты, м	
	X	Y		X	Y
1	290056,47	2270627,62	-	-	-
2	290057,19	2270629,91	-	-	-
3	290053,15	2270630,99	-	-	-
4	290052,47	2270628,68	-	-	-
1	290056,47	2270627,62	-	-	-

СООБЩЕНИЕ О ВОЗМОЖНОМ УСТАНОВЛЕНИИ ПУБЛИЧНОГО СЕРВИТУТА

1. Наименование уполномоченного органа, которым рассматривается ходатайство об установлении публичного сервитута: Администрация города Твери (Российская Федерация, Тверская область, город Тверь, улица Советская, дом 11).

2. Цели установления публичного сервитута: размещение сетей водоотведения объекта: «Комплекс работ по строительству внеплощадочных сетей и сооружений водоснабжения и водоотведения объекта капитального строительства: Тверского Суворовского военного училища на 560 мест на территории в/г 84, расположенного по адресу: г. Тверь, пр-т 50 лет Октября».

Схема расположения границ публичного сервитута

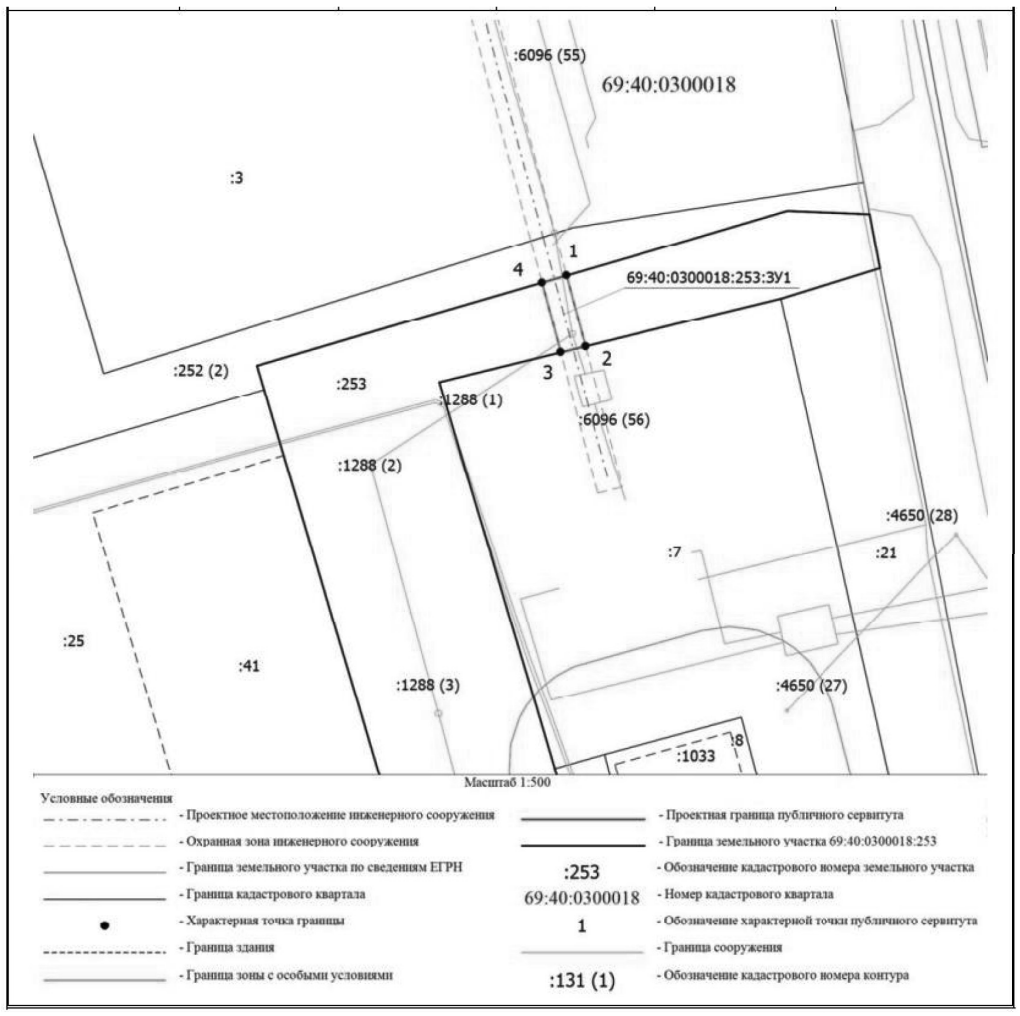

3. Адрес местоположения участка, в отношении которого испрашивается публичный сервитут: Местоположение установлено относительно ориентира, расположенного в границах участка. Почтовый адрес ориентира: Тверская область, город Тверь, проспект Николая Корыткова (проспект 50 лет Октября), дом 3б.

4. Адрес, по которому заинтересованные лица могут ознакомиться с поступившим ходатайством об установлении публичного сервитута и прилагаемым к нему описанием местоположения границ публичного сервитута, подать заявления об учете прав на земельный участок: 170034, Российская Федерация, Тверская область, город Тверь, улица Ерофеева, дом 5, 2 этаж, кабинет 208. Срок подачи указанных заявлений: до 01.04.2022 года. Время приема заинтересованных лиц для ознакомления с поступившим ходатайством об установлении публичного сервитута: понедельник с 9-00 до 13-00, среда с 9-00 до 13-00, четверг с 14-00 до 17-00.

5. Официальный сайт в информационно-телекоммуникационной сети «Интернет», на котором размещается сообщение о поступившем ходатайстве об установлении публичного сервитута: http://www.tver.ru/.

6. Реквизиты решения об утверждении документа территориального планирования, документации по планировке территории: генеральный план городского округа – города Твери Тверской области утвержден постановлением Правительства Тверской области от 22.11.2021 № 615-пп, документация по планировке территории утверждена постановлением Администрации города Твери от 30.12.2020 № 1608 «Об утверждении документации по планировке территории линейного объекта: «Комплекс работ по строительству внеплощадочных сетей и сооружений водоснабжения и водоотведения объекта капитального строительства: Тверского Суворовского военного училища на 560 мест на территории в/г 84, расположенного по адресу: г. Тверь, пр-т 50 лет Октября».

7. Сведения об официальном сайте в информационно-телекоммуникационной сети «Интернет», на котором размещены утвержденные документы планирования: http://www.tver.ru/, http://главархитектура.тверскаяобласть.рф/.

8. Описание местоположения границ публичного сервитута приведено в прилагаемой к настоящему сообщению схеме расположения границ публичного сервитута.

9. Кадастровый номер земельного участка, в отношении которого испрашивается публичный сервитут: 69:40:0300018:253.

Система координат: МСК-69, зона 2	**Местоположение публичного сервитута:** Российская Федерация, Тверская область, городской округ город Тверь, город Тверь, проспект Николая Корыткова, д. 3б
Метод определения координат: метод спутниковых геодезических измерений	
Средняя квадратичная погрешность положения характерных точек Mt=0,1м	
Условное обозначение земельного участка для которого испрашивается публичный сервитут: 69:40:0300018:253:ЗУ1 (1-2-3-4-1)	**Площадь земельного участка для установления публичного сервитута** 17 м²

Обозначение характерных точек границ публичного сервитута	Координаты, м		Обозначение характерных точек границ публичного сервитута	Координаты, м	
	X	Y		X	Y
1	290053,15	2270630,99	-	-	-
2	290046,42	2270632,78	-	-	-
3	290045,85	2270630,45	-	-	-
4	290052,47	2270628,68	-	-	-
1	290053,15	2270630,99	-	-	-

ПРАВИЛА ПОВЕДЕНИЯ НА ЛЬДУ

ВНИМАНИЕ!

Безопасным считается лед не тоньше 10 см.

ЕСЛИ ТЫ ПРОВАЛИЛСЯ ПОД ЛЁД!

- Если ты провалился под лёд, немедленно избавься от предметов, которые держал в руках.
- Раскинь руки как можно шире, чтобы удержаться за кромку льда, не повредив её.
- Переместись к тому краю, где тебя не унесёт подводным течением.

- Вылезай на лёд ползком, не делая резких движений, прижимая грудь к ледяной поверхности.
- Выбравшись из воды, откатись к тому месту, откуда пришел, и дальше передвигайся ползком.
- Если ты не в силах перемещаться самостоятельно, раскинь ноги и руки как можно шире и зови на помощь.

ЕСЛИ ТЫ УВИДЕЛ, КАК ЧЕЛОВЕК ПРОВАЛИЛСЯ ПОД ЛЁД

- Дай ему знать, что помощь придет.
- Немедленно зови на помощь взрослых.
- Позвони в службу спасения по телефону 112.

СМЕРТЕЛЬНО ОПАСНО!

- Ни в коем случае не ходи весной по льду, особенно под мостами, вблизи поворотов реки и возле берега. В этих местах лед тает раньше.

- К кромке льда не приближайтесь ни в коем случае!
- Не вставайте на отколовшиеся от общей поверхности льдины, так как они могут перевернуться, и вы провалитесь под лёд.

- Очень опасен ноздреватый лед, который представляет собой замерзший во время метели снег.

РЕКОМЕНДУЕТСЯ!

- При движении по льду группой соблюдать дистанцию друг от друга 5-6 метров.
- При переходе водоема на лыжах пользоваться проложенной лыжней.
- Если лед непрочен, необходимо прекратить движение и возвращаться по своим следам скользящим шагом, без отрыва ног от поверхности льда.
- Если лёд очень тонкий и трещит под ногами, ложись на лед и перемещайся ползком или перекатывайся.

ISSN 2312-7333
9 772312 733006 >

Муниципальная общественно-политическая газета «Вся ТВЕРЬ».
Создана по решению Тверской городской Думы
от 3 октября 1997 года 134 О создании городской газеты.
Зарегистрирована Верхне-Волжским межрегиональным
территориальным управлением МПТР России.
Свидетельство о регистрации от 28.11.2001 серия ПИ № 5-0361.
Территория распространения – Тверская область.

Учредитель: Тверская городская Дума.
Издатель: МАУ «ИИЦ «Вся Тверь».
Исполняющий обязанности главного редактора:
А.Б. Зенин

Местонахождение редакции и издателя:
г. Тверь, ул. Советская, д. 51.

Отпечатано в ООО «Тверь-Медиа-Полиграфия»,
г. Тверь, ул. Учительская, 54.
Подписано в печать 2.03.2022 г.
По графику в 17.00, фактически в 17.00.

Тираж: 300 экземпляров. Заказ №
Распространяется бесплатно